

RUA PROFESSORA ODETE SANDRINI MAYER

Lei nº 7229 de 09-11-1992

Formada pela rua 3 do Jardim São Cristovão

Início na rua 9

Término na divisa do loteamento

Jardim São Cristovão

Obs.: Lei sancionada e promulgada pelo Prefeito Municipal Jacó Bittar. Projeto de lei nº 674/92 da vereadora Arita Damagdeno Pettená. Processo CM nº 67.058.

#### ODETE SANDRINI MAYER

Odete Sandrini Mayer nasceu em Colina, Estado de São Paulo, em 29-abril-1937 e faleceu em Campinas, em 24-julho-1989. Era filha de Germano Sandrini e Santa Paro Sandrini e foi casada com Waldir Verinaud Mayer, sem descendência. Odete Sandrini Mayer formou-se em Geografia pela Faculdade de Filosofia, Ciências e Letras da Universidade Católica de Campinas, havendo feito cursos de licenciatura, habilitação, extensão universitária e aperfeiçoamento. Foi professora de Desenho e de Geografia Geral no curso de formação de professores primário do Ginásio e Escola Normal "Sedes Sapientiae" e deu aulas de Geografia no Colégio "Culto à Ciência", de Campinas, de 1966 a 1975. Odete Sandrini lecionou Geografia Física e Geografia Regional na Faculdade de Filosofia, Ciências e Letras e Ouro Fino, MG, e foi professora titular das cadeiras de Geografia Humana e Geografia do Brasil no Instituto de Ciências Humanas da Universidade Católica de Campinas. Fazia parte de associações geográficas do Brasil e publicou os seguintes trabalhos: "Cabo Frio é uma área Salineira", "A Indústria Salineira no Brasil", "O Minério de Ferro e a Cia. Vale do Rio Doce" e "Considerações sobre o Carvão Mineral no Sul do Brasil".



# CÂMARA MUNICIPAL DE CAMPINAS


PODER LEGISLATIVO

REQUERIMENTO Nº ..... 2036/92

Cópia

Exmo. Sr. Presidente:

DESPACHO



Nos termos regimentais, ouvido o plenário, REQUE-  
REMOS do Sr. Prefeito Municipal as informações necessárias para que se  
ja denominada PROFESSORA ODETE SANDRINI MAYER uma via pública do muni-  
cípio de Campinas, especificando todas as características necessárias  
para tal denominação.

Sala das Sessões, 03 de julho de 1992.

ARITA DAMASCENO PETTENÁ

Vereadora


**CÂMARA MUNICIPAL DE CAMPINAS**  
PODER LEGISLATIVO



DESPACHO

PROJETO DE LEI Nº .....674/92.....

Processo nº 67058

7229  
09-11-92

FICA DENOMINADA "RUA PROFESSORA ODETE SANDRINI MAYER" UMA VIA PÚBLICA DO MUNICÍPIO DE CAMPINAS.

A Câmara Municipal aprovou e eu, Prefeito do Município de Campinas, sanciono e promulgo a seguinte lei:

Artigo 1º - Fica denominada "Rua Professora Odete Sandrini Mayer" a Rua 3 do Jardim São Cristovão, com início na Rua 9 do Jardim São Cristovão e término na divisa do mesmo loteamento.

Artigo 2º - Esta lei entra em vigor na data de sua publicação.

Sala das Sessões, 15 de setembro de 1.992.

*Aríta Damasceno Pettenã*  
ARITA DAMASCENO PETTENÃ

67058  
674192



**LEI Nº 7229 DE 09 DE NOVEMBRO DE 1992.**

**FICA DENOMINADA RUA PROFESSORA ODETE SANDRINI MAYER  
UMA VIA PÚBLICA DO MUNICÍPIO DE CAMPINAS.**

A Câmara Municipal aprovou e eu, Prefeito do Município de Campinas, sanciono e promulgo a seguinte lei:

Artigo 1º - Fica denominada Rua Professora Odete Sandrini Mayer a Rua 3 do Jardim São Cristóvão, com início na Rua 9 do Jardim São Cristóvão e término na divisa do mesmo loteamento.

Artigo 2º - Esta lei entra em vigor na data de sua publicação.

PAÇO MUNICIPAL, 09 de novembro de 1992

**JACÓ BITTAR**  
Prefeito Municipal

jes

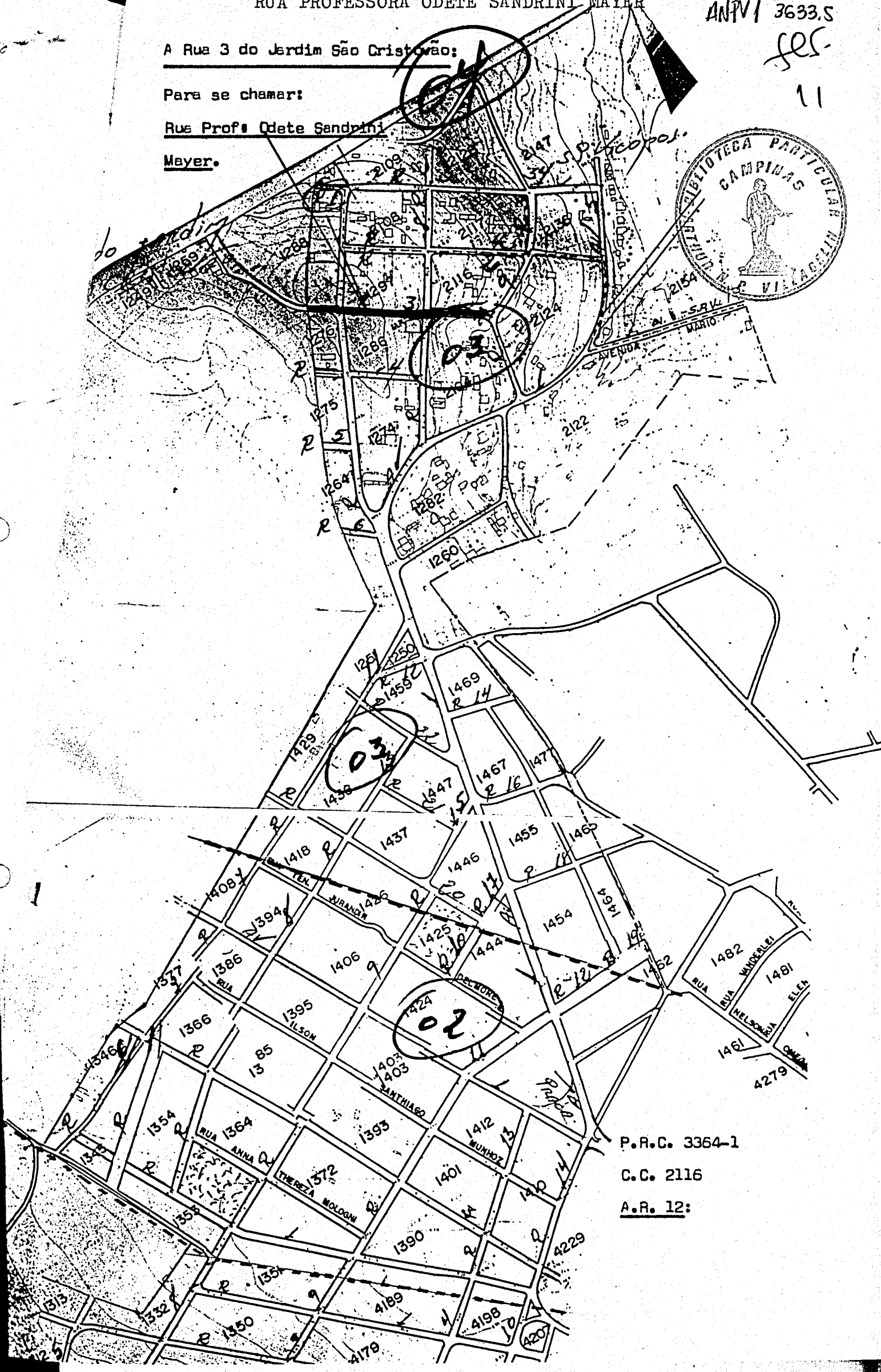
11

A Rua 3 do Jardim São Cristóvão:

Para se chamar:

Rua Profª Odete Sandrini

Mayer.



P.R.C. 3364-1  
C.C. 2116  
A.R. 12:



CURRICULUM VITAE

PROFESSORA ODETE SANDRINI MAYER

ITEM

ASSUNTO

- 1 DIPLOMAS E CERTIFICADOS
- 2 ATIVIDADES PROFISSIONAIS
- 3 EXERCÍCIO NO MAGISTERIO SUPERIOR
- 4 EXERCÍCIO NO MAGISTERIO 1º E 2º CICLO
- 5 DOCUMENTOS DA SECRETARIA DE EDUCAÇÃO E  
MINISTERIO DE EDUCAÇÃO E CULTURA
- 6 ASSOCIAÇÕES GEOGRAFICAS QUE FAZ PARTE
- 7 TRABALHOS PUBLICADOS
- 8 DOCUMENTOS



CURRICULUM VITAE



NOME:- Odete Sandrini Mayer

NACIONALIDADE: Brasileira

NATURAL: Colina S.P.

ESTADO CIVIL: CASADA

DATA DO NASCIMENTO: 29 de abril de 1937; Faleceu em 24/07/89.

FILIAÇÃO: Germano Sandrini e Santa Paro Sandrini

ENDEREÇO: Rua João da Cruz e Souza, 67 - Campinas SP.

1 - DÍPLOMAS E CERTIFICADOS

1.1 - Bacharel em Geografia, pela Faculdade de Filosofia, Ciências e Letras da Universidade Católica de Campinas. - Registro no MEC nº 30541 - Livro F.27 - Folha 160 - Processo 31699/57 - 7 de dezembro de 1960.

1.2 - Licenciado em Geografia pela Universidade Católica de Campinas - Registro no MEC nº 34655 - Livro F.29, fôlha 171 - processo 31699/57 - 31 de agosto de 1961.


1.3 - Diploma de Habilitação para o Magistério Público Primário, pelo Colégio "Anjo da Guarda" de Bebedouro - Registrado sob nº 33232 - fôlha 83 do livro nº 12 do Ensino Secundário e Normal - 18 de junho de 1957.

1.4 - Certificado de Extensão Universitária em Geografia do Brasil em 9 de novembro de 1960, pela U.C.C.

1.5 - Certificado de Curso Intensivo sobre Estudos de Problemas Brasileiros, constante de 32 horas-aulas, realizado na U.C.C. em 2 de junho de 1970



- 1.6 - Certificado do Plano de Ação Concentrada do MEC nos levantamentos Sociais, Econômicos e Educacionais da cidade de Campinas - total 36 horas - 26/3/1971.
- 1.7 - Certificado de estágio de aperfeiçoamento em Técnicas Pedagógicas na cadeira de Geografia - Duração de 1 mês perfazendo 120 horas - Curso di MEC.
- 1.8 - Certificado do Curso de Planejamento Educacional da Secretaria de Educação do Estado de São Paulo - realizado em fevereiro de 1971.
- 1.9 - Certificado sobre Psicologia Aplicada às Relações Humanas. Instituto Nobel - 1964.
- 1.10 - Certificado de extensão universitária em Tecnologia do Ensino, em fevereiro de 1973, pela PUC. (duração de 30 horas - nota 8,5).
- 1.11 - Certificado de Extensão Universitária sobre Estudos Políticos e Sociais promovido pela Faculdade de Filosofia, Ciências e Letras da U.C.C. - 1970,
- 1.12 - Diploma por ter participado do CURSO DE EXTENSÃO UNIVERSITÁRIA promovido pelo CENTRO DE ESTUDOS POLITICOS E SOCIAIS durante a 1ª semana de Estudos de Ciências Sociais - 32 horas - 1972.
- 1.13 - Diploma por ter participado do CURSO DE EXTENSÃO UNIVERSITÁRIA promovido pelo CENTRO DE ESTUDOS HISTÓRICOS "VISCONDE DE PORTO SEGURO". Sobre História de Campinas - 32 horas - 1974



- 1.14 - Atestado de frequência nos dias 13, 14, 15, 16, e 17 de dezembro de 1971m ás Reuniões de estudos sobre a Lei 5692/71 promovidas pela V :DRE - Campinas

## 2 - ATIVIDADES PROFISSIONAIS

- 2.1 - Representante da Sociedade Campineis de Educação, Instrução junto ao Conselho Departamental do Instituto de Ciências Humanas - 1974.
- 2.2 - Desenhos cartográficos e serviços de geografia junto à Secção de Climatologia Agrícola do Instituto Agrônômico de Campinas- 1964.

## 3 - EXERCICIO NO MAGISTÉRIO SUPERIOR

- 3.1 - Professor, de Geografia Física e Geografia Regional na Faculdade de Filosofia, Ciências e Letras de Ouro Fino (Minas Gerais) conforme parecer nº 828/72 do Egrégio Conselho Federal de Educação.
- 3.2 - Professora Assistente da cadeira de Geografia do Brasil no Departamento de Geografia da Faculdade de Filosofia Ciência e Letras da U.C.C. - 1971.
- 3.3.- Professora Titular da cadeira de Geografia do Brasil do Departamento de Geografia da Faculdade de Filosofia Ciências e Letras da U.C.C. - 1972.
- 3.4 - Professora Titular da cadeira de Geografia Humana do Instituto de Ciências Humanas da PUCC - 1973 - 1974 - 1975.



3.5 - Professora Titular da cadeira de Geografia do Brasil do Instituto de Ciências Humanas da PUC em - 1973 - 1974 - 1975.

4 - EXERCÍCIO NO MAGISTÉRIO DE 1º e 2º GRAU

- 4.1 - Professora de Desenho no Curso de Formação de Professor Primário do Ginásio e Escola Normal "Sedes Sapientas" - 1965 e 1966.
- 4.2 - Professora de Geografia Geral no Curso de Formação de Professores Primário do Ginásio e Escola Normal "Sedes Sapientae" - 1965 e 1966,
- 4.3 - Professora de Geografia do Colégio Estadual "Culto a Ciência" nos anos de 1966 - 1967 - 1968 - 1969 - 1970 - 1971 - 1972 - 1973 - 1974 - 1975.



5 - DOCUMENTOS DA SECRETARIA DE EDUCAÇÃO E MINISTÉRIO DE EDUCAÇÃO E CULTURA.

- 5.1 - Registro em Geografia Geral e do Brasil nº F - 12040 - 1961.
- 5.2 - Registro em Geografia e Estudos Sociais nº F - 4969 - SP 1 - 1971.

6 - ASSOCIAÇÕES GEOGRÁFICAS QUE FAZIA PARTE;

- 6.1 - Associação de Geografia Teorética - Rio Claro - 1972.

## 7 - TRABALHOS PUBLICADOS

- 7.1 - Cabo Frio é uma área Salineira. Econovisão nº 1  
- 1967
- 7.2 - A Industria Salineira no Brasil, com especial  
referência à área de Cabo Frio. Revista de  
nº 32 - 1969.
- 7.3 - O minério de ferro e a Cia. Vale do Rio  
Revista da PUCC nº 33 - 1970.
- 7.4 - Considerações sobre o carvão mineral no sul do  
Brasil. Revista da PUCC nº 35 - 1972.



## 8 - DOCUMENGOS

- 8.1 - Título de Eleitor nº 69730.
- 8.2 - Carteira de Identidade RG - 2225703.
- 8.3 - Carteira Profissional nº 16002 Série 185.

PROF. ODETE SANDRINI MAYER