

RUA PAPA SÃO JOÃO I

Decreto nº 6686 de 18-09-1981, Artigo 1º, Inciso XXXVIII

Formada pela rua 43 do Conjunto Habitacional "Padre Anchieta"

Início na rua Santo Izidoro

Término na rua São Cirilo


Conjunto Habitacional "Padre Anchieta"

Distrito de Nova Aparecida

Obs.: Decreto assinado pelo Prefeito Municipal Francisco Amaral. Protocolado nº 25.737 de 07-08-1981 em nome de Prefeito Municipal, em Exercício.

PAPA SÃO JOÃO I

O Papa João I foi o 53º na sucessão de Pedro, sucedendo ao Papa Hormidas. Reinou de 523 a 526 e foi sucedido pelo Papa Félix IV. João era filho de Constâncio e natural da Etrúria (Toscana) ao norte de Roma. Tendo em vista a perseguição do rei ariano Teodorico aos católicos, o Papa João I fez viagem à Constantinopla, para pedir auxílio a Justino II, imperador do Oriente. Em seu retorno, Teodorico convidou ao Papa para se dirigir à Ravena. Traiçoeiramente, então, fê-lo encerrar em sólida prisão, onde morreu de fome em 18-maio-526. Seu corpo foi transportado à Roma à igreja de São Pedro. João durante seu curtíssimo papado desenvolveu o culto dos mártires.



DECRETO N.º. 6686 de 18 de Setembro de 1981

DÁ DENOMINAÇÃO A VIAS PÚBLICAS DO MUNICÍPIO DE CAMPINAS.

O Prefeito do Município de Campinas, usando das atribuições que lhe são conferidas pelo item XIX do artigo 39 do Decreto-lei Complementar Estadual N.º. 9, de 31 de dezembro de 1969 (Lei Orgânica dos Municípios Paulistas),

DECRETA:

Artigo 1º. - As ruas do "Conjunto Habitacional Padre Anchieta" ficam denominadas:

- I - "RUA JOÃO COELHO" a Rua 1, prolongamento natural da Rua João Coelho, com início na rua do mesmo nome e término na divisa do loteamento;
- II - "RUA PAPA SÃO LENO" a Rua 2, com início na Rua 107 e término na divisa do loteamento;
- III - "RUA PAPA SANTO ANACLETO" a Rua 3, com início na Rua 107 e término na divisa do loteamento;
- IV - "RUA SANTA LUZIA" as Ruas 4 e 27 do Jardim Aparecida - Distrito de Nova Aparecida, com início na Rua Alberto Bosco e término na divisa do loteamento;
- V - "RUA PAPA SÃO CLEMENTE" a Rua 5, com início na Rua 107 e término na divisa do loteamento;
- VI - "RUA ADÃO GONÇALVES" a Rua 6, continuação natural da Rua Adão Gonçalves, com início na rua do mesmo nome e término na divisa do loteamento;
- VII - "RUA PAPA SANTO EVARISTO" a Rua 7, com início na Rua 108 e término na divisa do loteamento;
- VIII - "RUA PAPA SÃO SISTO I" a Rua 8, com início na Rua 108 e término na divisa do loteamento;
- IX - "RUA PAPA SANTO ALEXANDRE" a Rua 9, com início na Rua 108 e término na divisa do loteamento;
- X - "RUA PAPA SÃO PIO I" a Rua 10, com início na Rua Dom Antônio Maria Alves de Siqueira e término na Rua Jurandir Ferraz de Campos;
- XI - "RUA PAPA LEÃO V" a Rua 11, com início na Rua 108 e término na divisa do loteamento;
- XII - "RUA AMANTINO DE FREITAS" a Rua 13, continuação natural da Rua Amantino de Freitas, com início na rua do mesmo nome e término na Avenida Cardeal Dom Agnelo Rossi;
- XIII - "RUA PAPA SANTO ANICETO" a Rua 14, com início na Rua 108 e término na Avenida Cardeal Dom Agnelo Rossi;
- XIV - "RUA PAPA SÃO VITOR I" a Rua 15, com início na Rua Dom Antônio Maria Alves de Siqueira e término na Rua Dom Augusto Álvaro da Silva;
- XV - "RUA PAPA SÃO ZEFERINO" a Rua 16, com início na Rua Dom Augusto Álvaro da Silva e término na Rua Dom Antônio Maria Alves de Siqueira;
- XVI - "RUA PAPA SÃO CALISTO" a Rua 17, com início na Rua 108 e término na Rua 101;
- XVII - "RUA PAPA SANTO URBANO" a Rua 19, com início na Rua 100 e término na divisa do loteamento;
- XVIII - "RUA PAPA SÃO FABLIÃO" a Rua 20, com início na Rua 100 e término na divisa do loteamento;
- XIX - "RUA PAPA SANTO ANTERO" a Rua 21, com início na Rua 108 e término na Rua 101;
- XX - "RUA PAPA SÃO CORNELIO" a Rua 22, com início na Rua 108 e término na Rua 101;
- XXI - "RUA PAPA SÃO LÚCIO I" a Rua 23, com início na Rua Dom Augusto Álvaro da Silva e término na Rua Dom Antônio Maria Alves de Siqueira;

- XXII - "RUA JOAO MENDONÇA" a Rua 24, continuação natural da Rua João Mendonça, com início na rua do mesmo nome e término na Rua Dom Augusto Álvaro da Silva;
- XXIII - "RUA PAPA SANTO ESTEVÃO I" a Rua 25, com início na Rua 100 e término na divisa do loteamento;
- XXIV - "RUA PAPA SÃO DIONÍSIO" as Ruas 26 e 101, com início na Rua Dom Augusto Álvaro da Silva e término na Rua 14;
- XXV - "RUA PAPA SÃO FELIX I" a Rua 27, com início na Rua 28 e término na Rua 100;
- XXVI - "RUA PAPA SÃO MARCELINO" a Rua 28, com início na Rua 27 e término na Rua 78;
- XXVII - "RUA SÃO BARNABÉ" a Rua 29, com início na Rua 121 e término na divisa do loteamento;
- XXVIII - "RUA PAPA SANTO EUZÉBIO" as Ruas 30 e 100, com início na Avenida Cardeal Dom Agnelo Rossi e término na Rua 78;
- XXIX - "RUA PAPA SÃO SILVESTRE I" as Ruas 31 e 74, com início e término na rua 29;
- XXX - "RUA PAPA SÃO MARCOS" as Ruas 33 e 102, com início na Rua Dom Aloisio Lorscheider e término na Rua Dom Humberto Mazzoni;
- XXXI - "RUA PAPA SÃO JÚLIO I" a Rua 34, com início na Rua Dom Aloisio Lorscheider e término na Rua Dom Avelar Brandão Vilela;
- XXXII - "RUA PAPA SÃO DAMASO I" a Rua 35, com início na Rua Dom Aloisio Lorscheider e término na Rua Dom Avelar Brandão Vilela;
- XXXIII - "RUA SÃO TIMÓTEO" a Rua 36, com início na Rua Dom Carlos Schiavo e término na Rua 102;
- XXXIV - "RUA PAPA SANTO INOCENCIO I" a Rua 38 com início na Rua 33 e término na Rua 99;
- XXXV - "RUA PAPA SÃO GELESTINO I" a Rua 39, com início na Rua 71 e término na divisa do loteamento;
- XXXVI - "RUA PAPA FELIPE NERI" a Rua 40, com início na Rua Dom Carlos Schiavo e término na Rua 102;
- XXXVII - "RUA PAPA SANTO HORMIDAS" a Rua 42, com início na Rua 99 e término na Rua 83;
- XXXVIII - "RUA PAPA SÃO JOÃO I" a Rua 43, com início na Rua 87 e término na Rua 83;
- XXXIX - "RUA PAPA BONIFÁCIO II" a Rua 44, com início na Rua 71 e término na divisa do loteamento;
- XL - "RUA PAPA SANTO AGAPITO I" a Rua 45, com início na Rua 87 e término na Rua 83;
- XLI - "RUA PAPA SÃO SILVÉRIO" a Rua 46, com início na Rua 67 e término na divisa do loteamento;
- XLII - "RUA PAPA VIRGÍLIO" a Rua 47, com início na Rua 87 e término na Rua 75;
- XLIII - "RUA PAPA PELÁCIO I" a Rua 48, com início na Rua 67 e término na divisa do loteamento;
- XLIV - "RUA PAPA SÃO GREGÓRIO" a Rua 49, com início na Rua 79 e término na divisa do loteamento;
- XLV - "RUA PAPA SÃO DEUSEDIT" a Rua 50, com início na Rua 83 e término na Rua 75;
- XLVI - "RUA PAPA HONÓRIO I" a Rua 51, com início na Rua 67 e término na divisa do loteamento;
- XLVII - "RUA PAPA TEODORO I" a Rua 52, com início na Rua 75 e término na Rua 88;
- XLVIII - "RUA PAPA SÃO MARTINHO I" a Rua 53, com início na Rua 67 e término na divisa do loteamento;
- XLIX - "RUA PAPA SANTO EUGÊNIO I" a Rua 54, com início na Rua 75 e término na divisa do loteamento;
- L - "RUA PAPA SÃO SÉRGIO I" a Rua 55, com início na Rua 77 e término na Rua 88;
- LI - "RUA PAPA SÃO ZACARIAS" a Rua 56, com início na Rua 75 e término na Rua 83;



LII - "RUA PAPA ADRIANO I" a Rua 57, com início na Rua 67 e término na divisa do loteamento;
 LIII - "RUA PAPA SÃO PASCOAL I" a Rua 58, com início na Rua 67 e término na divisa do loteamento;
 LIV - "RUA PAPA VALENTIM I" a Rua 59, com início na Rua 56 e término na Rua 60;
 LV - "RUA PAPA SÃO NICOLAU I" as Ruas 60 e 75, com início na Rua 70 e término na Rua 88;
 LVI - "RUA PAPA MARINO I" a Rua 61, com início na Rua 79 e término na divisa do loteamento;
 LVII - "RUA NOSSA SENHORA DE LOURDES" a Rua 62, com início na Rua 67 e término na Rua 61;
 LVIII - "RUA NOSSA SENHORA DA PENHA" a Rua 63, com início na Rua 71 e término na divisa do loteamento;
 LIX - "RUA NOSSA SENHORA DO CARMO" a Rua 64, com início na Rua 71 e término na divisa do loteamento;
 LX - "RUA NOSSA SENHORA AUXILIADORA" a Rua 65, com início na Rua 71 e término na divisa do loteamento;
 LXI - "RUA NOSSA SENHORA DA CONCEIÇÃO" a Rua 66, com início na Rua 71 e término na divisa do loteamento;
 LXII - "RUA NOSSA SENHORA APARECIDA" a Rua 67, com início na Rua 39 e término na Rua 63;
 LXIII - "RUA NOSSA SENHORA DE GUALUPE" a Rua 68, com início na Rua 39 e término na divisa do loteamento;
 LXIV - "RUA NOSSA SENHORA DA ABADIA" a Rua 69, com início na Rua 39 e término na divisa do loteamento;
 LXV - "RUA NOSSA SENHORA DO AMPARO" a Rua 70 (circular), com início e término na Avenida Papa João Paulo II;
 LXVI - "RUA NOSSA SENHORA DAS DORES" a Rua 71, com início na Rua 70 e término na divisa do loteamento;
 LXVII - "RUA SÃO JOAQUIM" a Rua 72 (circular), com início e término em si mesma;
 LXVIII - "RUA SANTO ANTÃO" a Rua 73, com início na Rua 93 e término na Rua 86;
 LXIX - "RUA SANTA INÊS" a Rua 76, com início na Rua 70 e término na divisa do loteamento;
 LXX - "RUA SÃO FRANCISCO DE SALES" a Rua 77, com início na Rua 52 e término na Rua 60;
 LXXI - "RUA SÃO TOMÁS DE AQUINO" a Rua 78, com início na Rua 30 e término na divisa do loteamento;
 LXXII - "RUA SÃO JOÃO BOSCO" a Rua 79, com início na Rua 49 e término na divisa do loteamento;
 LXXIII - "RUA SÃO BRÁS" a Rua 80, com início na Rua 52 e término na Rua 55;
 LXXIV - "RUA SANTA ÁGUEDA" a Rua 81, com início na Rua 30 e término na Rua 28;
 LXXV - "RUA SANTA ESCOLÁSTICA" a Rua 82, com início na Rua 100 e término na divisa do loteamento;
 LXXVI - "RUA SÃO CIRILO" a Rua 83, com início na Avenida Papa João Paulo II e término na Rua 88;
 LXXVII - "RUA SÃO POILICARPO" a Rua 84, com início na Rua 30 e término na Rua 28;
 LXXVIII - "RUA SÃO PATRÍCIO" a Rua 85, com início na Rua 47 e término na Rua 55;
 LXXIX - "RUA SÃO FRANCISCO DE PAULA" a Rua 86, com início na Rua 47 e término na Rua 88;
 LXXX - "RUA SANTO IZIDORO" a Rua 87, com início na Rua 42 e término na Rua 73;
 LXXXI - "RUA SÃO MATIAS" a Rua 88, com início na Avenida Cardeal Do Agnello Rossi e término na Rua 60;
 LXXXII - "RUA SANTA RITA DE CÁSSIA" a Rua 90, com início na Rua 30 e término na Rua 28;

LXXXIII - "RUA SÃO LOURENÇO" a Rua 91, com início na Avenida Papa João Paulo II e término na Rua 28;
 LXXXIV - "RUA SÃO TOMÉ" a Rua 92, com início na Avenida Papa João Paulo II e término na Rua 73;
 LXXXV - "RUA SANTA BRIGIDA" a Rua 93, com início na Rua 42 e término na Rua 88;
 LXXXVI - "RUA SÃO TIAGO" a Rua 94, com início na Rua 32 e término na Rua 38;
 LXXXVII - "RUA SÃO NORBERTO" a Rua 95, com início na Rua 30 e término na Rua 27;
 LXXXVIII - "RUA SANTA CLARA" a Rua 96, com início na Rua 42 e término na Rua 88;
 LXXXIX - "RUA SÃO HIPÓLITO" a Rua 97, com início na Rua 32 e término na Rua 33;
 XC - "RUA SÃO BERNARDO" a Rua 98, com início na Rua 30 e término na Rua 27;
 XCI - "RUA SÃO BARTOLOMÉU" as Ruas 99 e 32, com início na Rua 83 e término na Rua 88;
 XCII - "RUA SANTO AGOSTINHO" a Rua 103, com início na Rua 40 e término na Rua Dom Humberto Mazzoni;
 XCIII - "RUA SÃO JACINTO" a Rua 104, com início na Rua 36 e término na Rua 32;
 XCIV - "RUA SÃO MATEUS" a Rua 105, com início na Rua 26 e término na Rua 22;
 XCV - "RUA SÃO BEDA" a Rua 106, com início na Rua 7 e término na Rua 8;
 XCVI - "RUA SÃO JERÔNIMO" a Rua 107, com início na Rua 1 e término na Rua 6;
 XCVII - "RUA ALBERTO BOSCO" a Rua 108, continuação natural da Rua Alberto Bosco, com início na Rua do mesmo nome e término na Rua 26;
 XCVIII - "RUA SANTA EDVIGES" a Rua 118, com início na Rua 26 e término na Rua 23;
 XCIX - "RUA SÃO JUDAS TADEU" a Rua 121, com início na Rua 70 e término na divisa do loteamento.
 Artigo 2o. - Este decreto entra em vigor na data de sua publicação.

PAÇO MUNICIPAL, 18 de Setembro de 1981.

DR. FRANCISCO AMARAL
 Prefeito Municipal

DR. CARLOS SOARES JÚNIOR
 Secretário dos Negócios Jurídicos

ENGO. JURANDYR POMPEO CAMPOS FREIRE
 Secretário de Obras e Serviços Públicos

Redigido na Secretaria dos Negócios Jurídicos (Consultoria Técnico - Legislativa da Consultoria Jurídica), com os elementos constantes do protocolado N.o. 25737, de 7 de agosto de 1981, e publicado no Departamento do Expediente do Prefeito, em 18 de Setembro de 1981.

DR. RUY DE ALMEIDA BARBOSA
 Secretário - Chefe do Gabinete do Prefeito

(Denominação dada pelo decreto 6686 de 18-09-81, item XXXVIII, à Rua 43 do Conjunto Habitacional "Padre Anchieta", com início na Rua 87, atual Rua Santo Izidoro e término na Rua 83, atual Rua São Cirilo)

27 de maio — S. JOÃO I (523-526) — Mártir


João, filho de Constâncio e sucessor de Hormisdas, era natural da Etrúria (Toscana, ao norte de Roma). Seu breve pontificado demonstrou mais uma vez a firmeza da "rocha de Pedro", e culminou com o martírio por amor à Verdade.

O imperador do Oriente, Justino, a fim de encerrar o período de discórdias em seu governo, publicou no ano 523 um edito contra os hereges. Milhares de Codos, que residiam no Oriente, eram arianos. Queixaram-se a Teodorico, rei no Ocidente, godo e ariano êle também. Suspeitoso como todo bárbaro, Teodorico imaginou, no referido edito, planos de conquista por parte de Justino. Perseguiu, pois, em represália, os católicos romanos. A primeira vítima ilustre foi Boezio, executado em 524, e que, no cárcere, escreveu a sua *Confessio Philosophias*, trabalho apolológico imortal. Teodorico, com ameaça de maior perseguição aos fiéis, obrigou o papa a ir até Constantinopla modificar o ânimo de Justino.

A visita do pontífice à deslumbrante capital bizantina foi um triunfo inigualável. O povo estendeu-se por doze milhas, para aclamá-lo. O imperador, ajoelhado, prestou-lhe honra como a Vigário de Cristo e foi por êle solenemente coroado. O papa foi o celebrante nas pomposas funções da Páscoa. Obteve João melhor tratamento de Justino para os arianos e sua caridade converteu a muitos dêles. Ao voltar, porém, foi aprisionado brutalmente por Teodorico e morreu na prisão entre maus tratos. Junto a seu féretro um enérgico gúmeno curou-se repentinamente, dias depois morria Teodorico. Fôra um grande rei, mas sua morte, entre outros, deu origem a lendas terrificantes.



— 119 —



27 de maio — S. JOÃO I (523-526) — Mártir

— 118 —

(Extraído da "Bíblia Sagrada", Volume XVII, "Biografia dos Papas", da Editôra das Américas, edição de 1952, São Paulo)

(Denominação dada pelo decreto 6686 de 18-09-81, item XXXVIII, à Rua 43 do Conjunto Habitacional "Padre Anchieta", com início na Rua 87, atual Rua Santo Izidoro e término na Rua 83, atual Rua São Cirilo)

27 de maio — S. JOÃO I (523-526) — Mártir


João, filho de Constâncio e sucessor de Hormisdas, era natural da Etrúria (Toscana, ao norte de Roma). Seu breve pontificado demonstrou mais uma vez a firmeza da "rocha de Pedro", e culminou com o martírio por amor à Verdade.

O imperador do Oriente, Justino, a fim de encerrar o período de discórdias em seu governo, publicou no ano 523 um edito contra os hereges. Milhares de Codos, que residiam no Oriente, eram arianos. Queixaram-se a Teodorico, rei no Ocidente, godo e ariano ele também. Suspeitoso como todo bárbaro, Teodorico imaginou, no referido edito, planos de conquista por parte de Justino. Perseguiu, pois, em represália, os católicos romanos. A primeira vítima ilustre foi Boezio, executado em 524, e que, no cárcere, escreveu a sua *Confessio Philosophias*, trabalho apologético imortal. Teodorico, com ameaça de maior perseguição aos fiéis, obrigou o papa a ir até Constantinopla modificar o ânimo de Justino.

A visita do pontífice à deslumbrante capital bizantina foi um triunfo inigualável. O povo estendeu-se por doze milhas, para aclamá-lo. O imperador, ajoelhado, prestou-lhe honra como a Vigário de Cristo e foi por ele solenemente coroado. O papa foi o celebrante nas pomposas funções da Páscoa. Obteve João melhor tratamento de Justino para os arianos e sua caridade converteu a muitos deles. Ao voltar, porém, foi aprisionado brutalmente por Teodorico e morreu na prisão entre maus tratos. Junto a seu féretro um eunuco gúmeno curou-se repentinamente, dias depois morreu Teodorico. Fôra um grande rei, mas sua morte entre remorsos deu origem a lendas terrificantes.



— 119 —



27 de maio — S. JOÃO I (523-526) — Mártir

— 118 —

(Extraído da "Bíblia Sagrada", Volume XVII, "Biografia dos Papas", da Editora das Américas, edição de 1952, São Paulo)